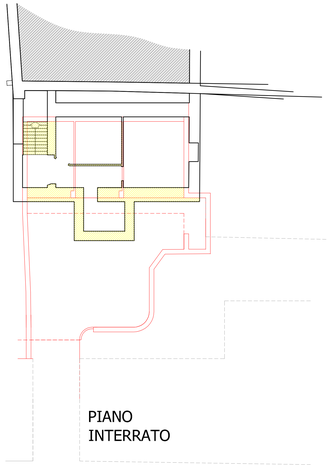

PIANO
INTERRATO

VIA VERDI

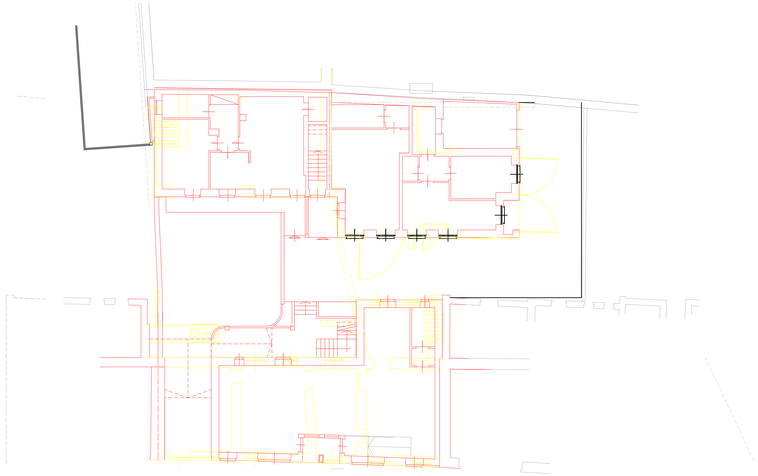

VIA VERDI

PIANO
TERRA

VIA VERDI

PIANO
PRIMO

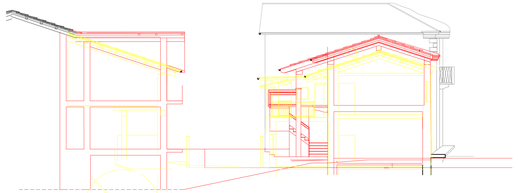

SEZIONE LOTTO A E LOTTO B



FRONTE
SU VIA
VERDI

FRONTE
SU
CORTILE

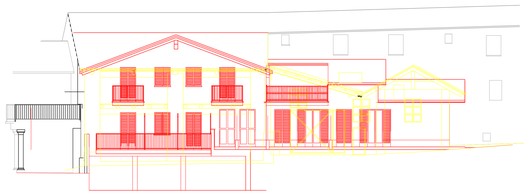

FRONTE
INTERNO

Comune di Barge
Provincia di Cuneo

Proprieta'
Depetris Mauro e Salvai Patrizia Margherita

Firme

Proposta di Piano di Recupero di libera iniziativa
ai sensi dell'art. 6 lettera a) delle N.T.A.

Ubicazione intervento:
Barge - Via Verdi - Catasto Fabbricati foglio 61, particella 92 sub da 3 a 6
particella 93 sub 35
particella 94 sub 1
particella 599 sub 1
particella 394 sub 8 e sub12

Zona del P.R.G.C. denominata "CIE3"

ELENCO ELABORATI
1- RELAZIONE ILLUSTRATIVA STATO ATTUALE E IN PROGETTO E DICHIARAZIONE / PRIME INDICAZIONE SICUREZZA
2- DOCUMENTAZIONE FOTOGRAFICA
3- ESTRATTO PRACE MAPPA C.T. / INGRIMENTO
4- PLANIMETRIA PREVISIONE DI PIANO
5- RILIEVO
6- CALCOLI PLANOVOLUMETRICI ATTUALI
7- ELENCO CATASTALI PROPRIETA'
8- PROGETTO
9- CALCOLI PLANOVOLUMETRICI DI PROGETTO
10- SAPPIAMENTO BARRIERE ARCHITETTONICHE
11- COMPARATIVO
12- PROGETTO OPERE A SCOMPUTO
13- COMPUTO METRICO ESTIMATIVO OPERE A SCOMPUTO
14- NORME DI ATTUAZIONE
15- BOZZA DI CONVENZIONE
16- VERIFICA ASSOGGETTIBILITA' ALLA VAS

Elaborato 11 sostitutivo - Comparazione

Il Progettista:
Sapei Arch. Roberto
Regione via della Croce 37, Saluzzo

Scala elaborati: | Agg 000 | Data: dicembre 2021